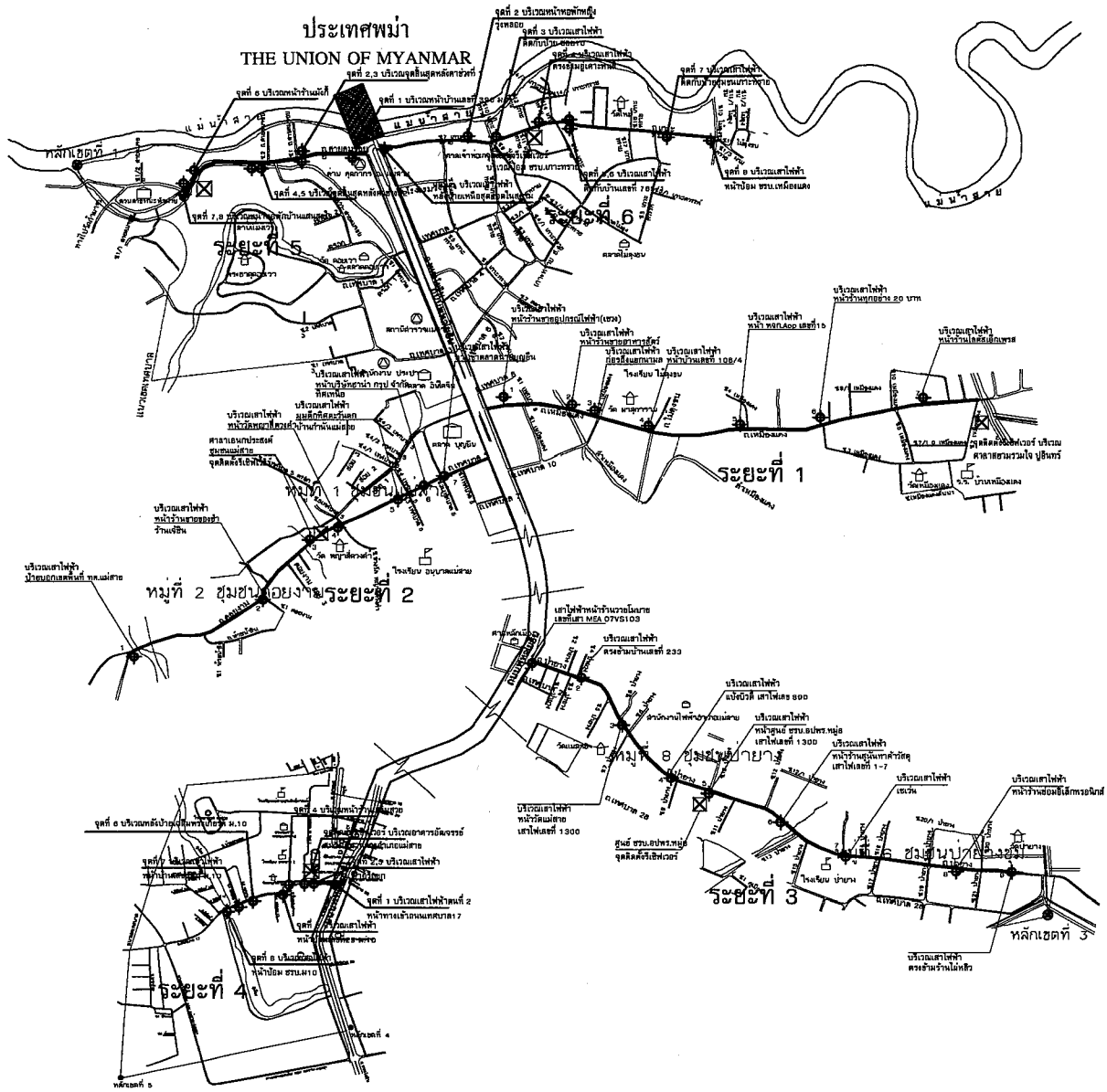
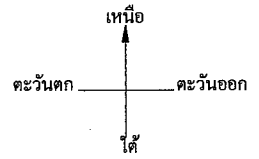


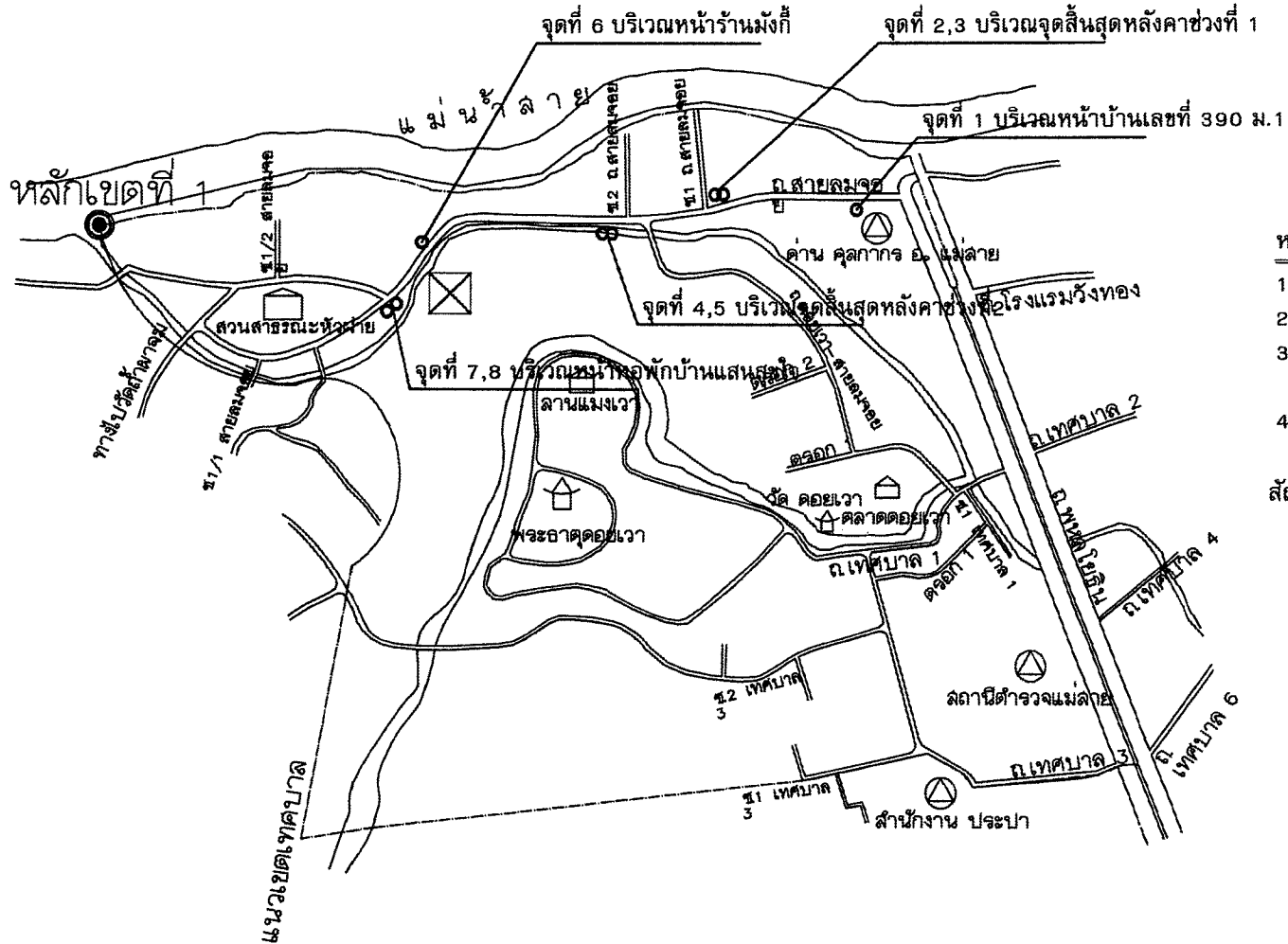
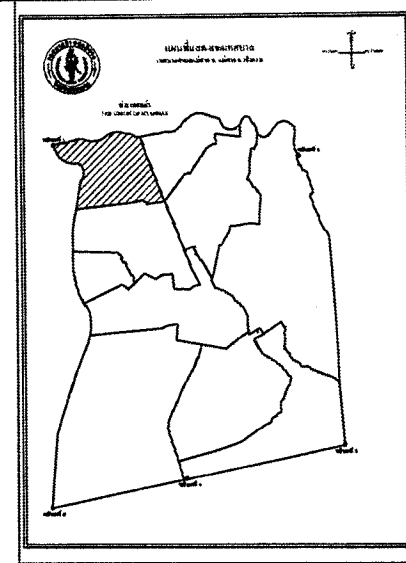
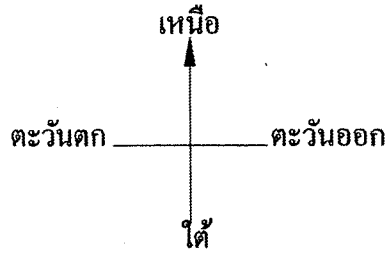


แผนที่แสดงจุดติดตั้งกล้องวงจรปิด CCTV ในเขตเทศบาลตำบลแม่สาย อ. แม่สาย จ. เชียงราย



สัญลักษณ์		หมายเหตุ
	จุดติดตั้งรีเซฟเวอร์	จุดติดตั้งรีเซฟเวอร์จำนวน 6 จุด
	จุดติดตั้งกล้อง CCTV 6 ระยะ	ติดตั้งกล้อง CCTV 47 จุด ตามโครงการเงินอุดหนุนเฉพาะกิจ
	แม่น้ำสาย	



แผนผังจุดติดตั้งกล่องวงจรปิด บริเวณถนนสายลมจอย หมู่ 1 ดอยเวา

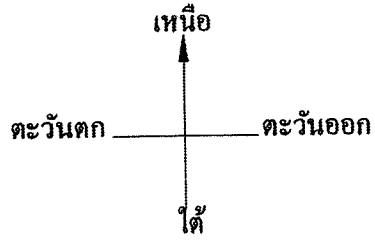


หมายเหตุ

1. ติดตั้งกล่องจำนวน 8 ตัว
2. ใช้สายไฟไม่น้อยกว่า 750 เมตร
3. จุดติดตั้งรีเซฟเวอร์ บริเวณ บ่อม ชรบ หมู่ 1
4. จุดติดตั้งอาจมีการเปลี่ยนแปลงตามความเหมาะสม

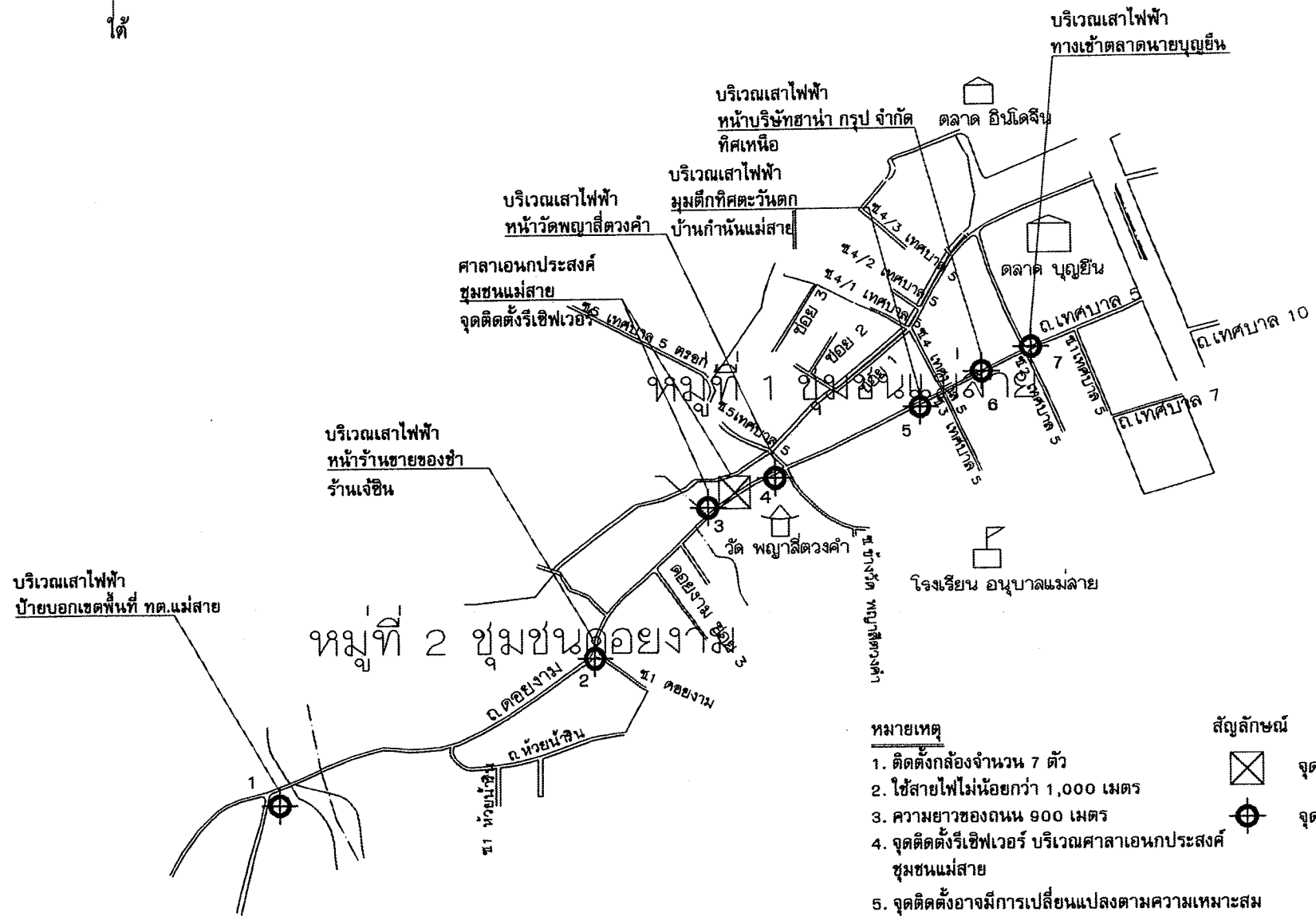
สัญลักษณ์

-  จุดติดตั้งรีเซฟเวอร์
-  จุดติดตั้งกล่อง



แผนผังจุดติดตั้งกล่องวงจรปิด

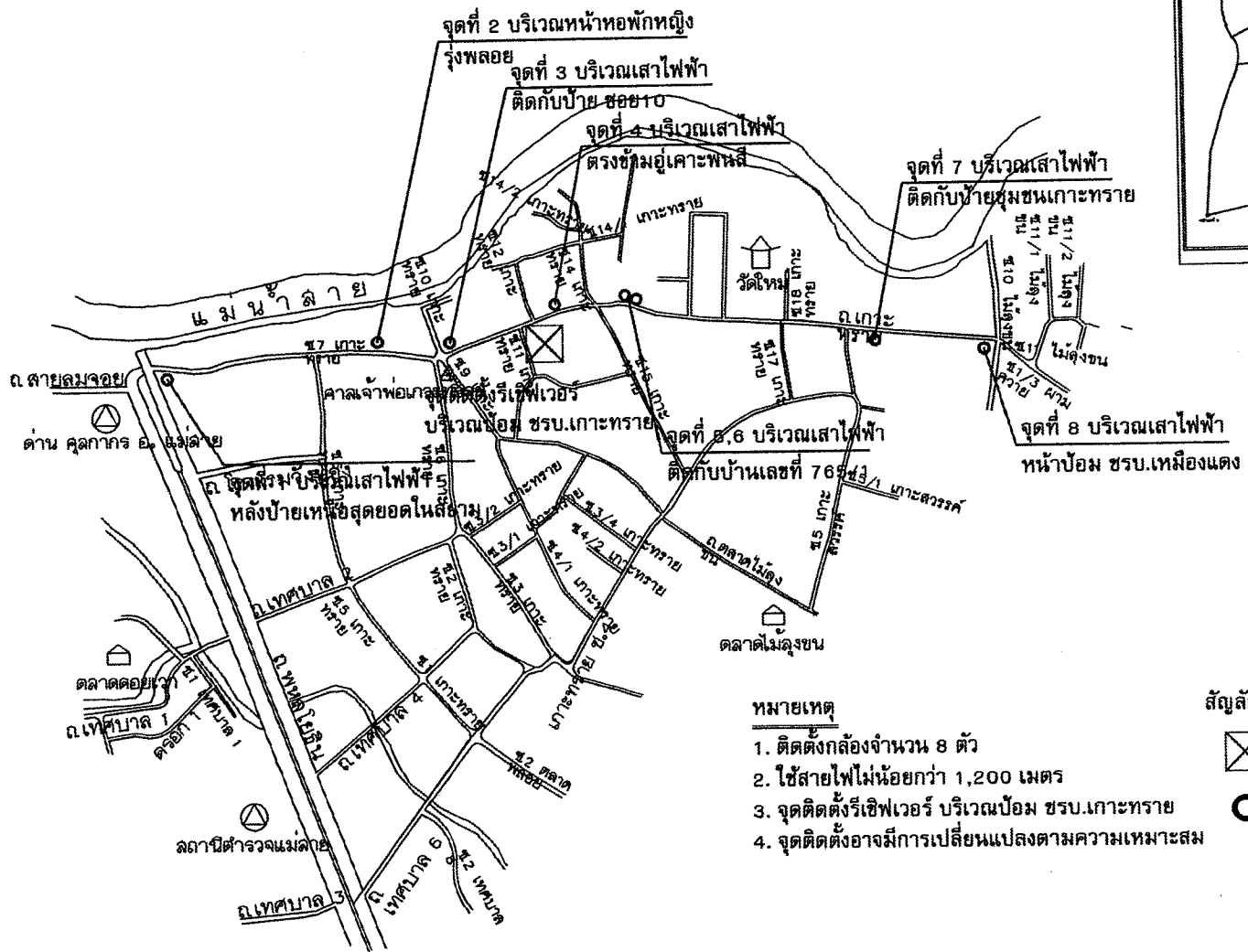
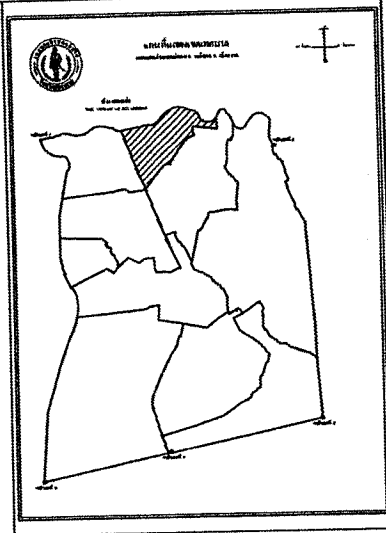
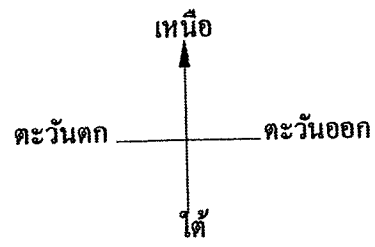
บริเวณถนนเทศบาล 5 หมู่ 1 แม่สาย, หมู่ 2 ดอยงาม



- หมายเหตุ**
1. ติดตั้งกล่องจำนวน 7 ตัว
 2. ใช้สายไฟไม่น้อยกว่า 1,000 เมตร
 3. ความยาวของถนน 900 เมตร
 4. จุดติดตั้งรีเซฟเวอร์ บริเวณศาลาเอนกประสงค์ ชุมชนแม่สาย
 5. จุดติดตั้งอาจมีการเปลี่ยนแปลงตามความเหมาะสม
- สัญลักษณ์**
- จุดติดตั้งรีเซฟเวอร์
 - จุดติดตั้งกล่อง

แผนผังจุดติดตั้งกล่องวงจรปิด

บริเวณถนนเกาะทราย หมู่ 7



หมายเหตุ

1. ติดตั้งกล้องจำนวน 8 ตัว
2. ใช้สายไฟไม่น้อยกว่า 1,200 เมตร
3. จุดติดตั้งรีเซิฟเวอร์ บริเวณป้อม ชรบ.เกาะทราย
4. จุดติดตั้งอาจมีการเปลี่ยนแปลงตามความเหมาะสม

สัญลักษณ์

- จุดติดตั้งรีเซิฟเวอร์
- จุดติดตั้งกล้อง



แผนผังจุดติดตั้งกล่องวงจรปิด บริเวณถนนป่ายาง หมู่ 8, หมู่ 6

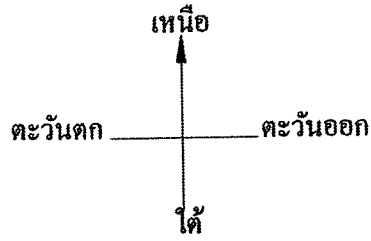


หมายเหตุ

1. ติดตั้งกล่องจำนวน 9 ตัว
2. ใช้สายไฟไม่น้อยกว่า 1,400 เมตร
3. ความยาวของถนน 1,300 เมตร
4. จุดติดตั้งรีเซฟเวอร์ ศูนย์ ชรบ.อปพร.หมู่ 8
5. จุดติดตั้งอาจมีการเปลี่ยนแปลงตามความเหมาะสม

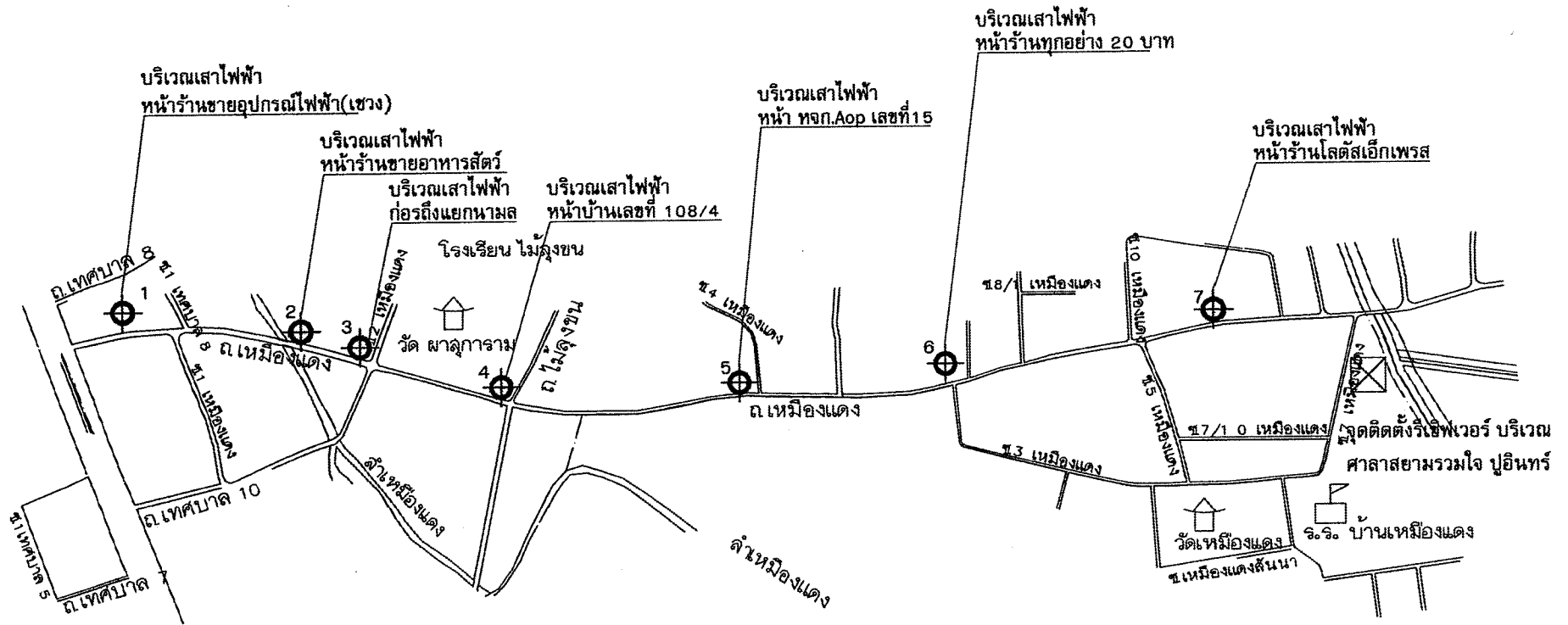
สัญลักษณ์

-  จุดติดตั้งรีเซฟเวอร์
-  จุดติดตั้งกล่อง



แผนผังจุดติดตั้งกล่องวงจรปิด



บริเวณถนนเหมืองแดง หมู่ 10, หมู่ 2

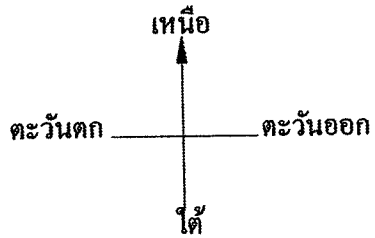


หมายเหตุ

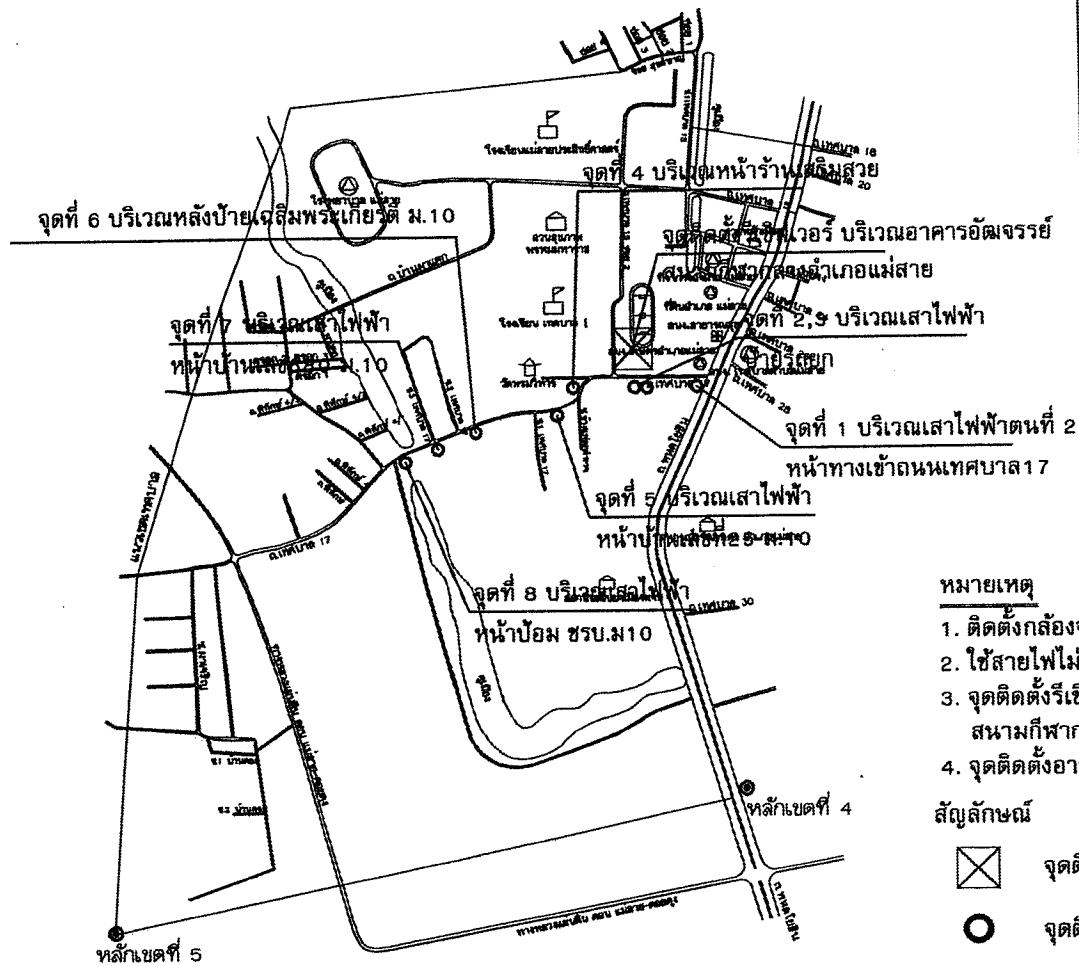
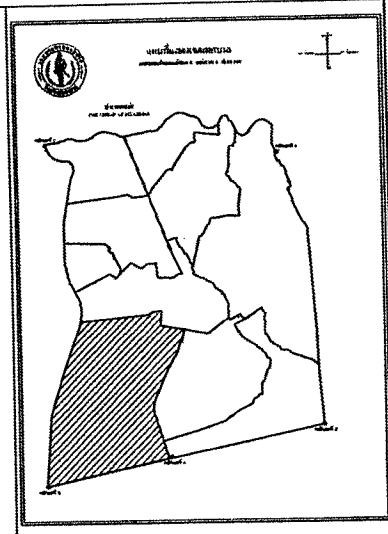
1. ติดตั้งกล่องจำนวน 7 ตัว
2. ใช้สายไฟไม่น้อยกว่า 1,300 เมตร
3. ความยาวของถนน 1,170 เมตร
4. จุดติดตั้งรีเซฟเวอร์ บริเวณ ศาลาธรรมร่วมใจ ปูอินทร์
5. จุดติดตั้งอาจมีการเปลี่ยนแปลงตามความเหมาะสม



สัญลักษณ์

-  จุดติดตั้งรีเซฟเวอร์
-  จุดติดตั้งกล่อง



แผนผังจุดติดตั้งกล่องวงจรปิด บริเวณถนนเทศบาล 17 หมู่ 10 ผาแดง



- หมายเหตุ**
1. ติดตั้งกล้องจำนวน 8 ตัว
 2. ใช้สายไฟไม่น้อยกว่า 1,000 เมตร
 3. จุดติดตั้งรีเซฟเวอร์ บริเวณอาคารอิมเจอร์ย์ สนามกีฬาากลางอำเภอแม่สาย
 4. จุดติดตั้งอาจมีการเปลี่ยนแปลงตามความเหมาะสม
- สัญลักษณ์**
-  จุดติดตั้งรีเซฟเวอร์
 -  จุดติดตั้งกล้อง